

# CIGUDOSA RALLYSPRINT CASTILRUIZ

# ROAD

RALLY  
RACING

# BOOK

ME POR LA  
SPANIA  
VACIADA

SO-P-1121  
CIGUDOSA  
CASTILRUIZ



# 18-19 ABRIL



# ROADBOOK



## INDICE

**PROGRAMA HORARIO** **PAG.2**

**INTINERARIO HORARIO** **PAG.3**

**COORDENADAS GPS** **PAG.4**

**ZONA ASISTENCIAS** **PAG.5**

**REAGRUPAMIENTO** **PAG.6**

**INDICACIONES ROAD BOOK** **PAG.7**

**HOJA OK** **PAG.23**

**HOJA SOS** **PAG.24**

**HOJA SUPER RALLYE** **PAG.25**

**MANUAL GPS** **PAG.26**





# ROADBOOK



## PROGRAMA HORARIO

### SABADO 18 DE ABRIL

- DE 17 A 21 H Verificaciones administrativas y Técnicas en el Cementerio

### DOMINGO 19 DE ABRIL

- A las 8:00 H Corte de carreteras
- A las 9:00 H Briefing pilotos en Cementerio
- A las 9:20 H apertura parque cerrado
- A las 10:00 H salida 1º participante TC 1
- A continuación salida 1º participante TC 2
- A continuación salida 1º participante TC 3
- A continuación salida 1º participante TC 4
- Entrega de premios y cierre de rallysprint





# ROADBOOK



## INTINERARIO HORARIO



INTINERARIO HORARIO I RALLYSPRINT CASTILRUIZ-CIGUDOSA							
SECTOR	CH	LOCALIZACIÓN	DISTANCIA T.C.	DISTANCI A ENLACE	DISTANCIA TOTAL	TIEMPO	HORA 1º COCHE
1	CH1	SALIDA PARQUE ASISTENCIA/SALIDA DE TRAMO					9:57
	TC1	CIGUDOSA-CASTILRUIZ	8,72			0:03	10:00
	CH2	SALIDA DEL TC2			8,72	0:57	10:57
	TC2	CASTILRUIZ-CIGUDOSA	8,72			0:03	11:00
	CH2A	CONTROL STOP TC2/ ENTRADA ASISTENCIAS			0,3	9,02	0:15
ASISTENCIA						0:45	
2	CH3	SALIDA ASISTENCIA/CH SALIDA TRAMO 3					12:00
	TC3	CIGUDOSA-CASTILRUIZ	8,72			0:03	12:03
	CH4	SALIDA TRAMO 4			8,72	0:57	13:00
	TC4	CASTILRUIZ-CIGUDOSA	8,72			0:03	13:03
	CH4A	CONTROL STOP TC4/ENTRADA PARQUE CERRADO			0,3	9,02	0:15
PARQUE CERRADO/ FIN RALLYSPRINT (NO PENALIZA ADELANTO)							



## COORDENADAS DE POSICIONAMIENTO GPS

**VERIFICACIONES  
ADMINISTRATIVAS**

41.935500,  
-2.051105



**VERIFICACIONES  
TÉCNICAS**

41.935500,  
-2.051105



**PARQUE ASISTENCIAS**

41.935500,  
-2.051105



**INICIO TC 1-3**

41°56.014'N  
2°02.927'W



**INICIO TC 2-4**

41°52.949'N  
2°03.653'W



**ENTREGA TROFEOS**

41.936038,  
-2.055817







# ROADBOOK



## ZONA REAGRUPAMIENTO

### REAGRUPAMIENTO

41°52'42.1"N  
2°03'40.4"W





# ROADBOOK





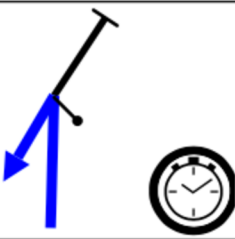

## INDICACIONES ROADBOOK

# ASISTENCIAS



# TC 1-3



PAGE 1	ASISTENCIAS - TC1 CIGUDOSA-CASTILRUIZ	KM TOTAL: 0
0,00		<b>SALIDA DE CEMENTERIO PARQUE ASISTENCIAS</b>
0,00 ↓ 1		<b>185°</b> <span style="float: right;">41° 56.120'N 2° 03.068'W</span>
0,20		
0,20 ↓ 2		<b>264°</b> <span style="float: right;">41° 56.046'N 2° 03.061'W</span>
0,29		<b>CH-0-4</b> <b>CRUCE A IZQ HACIA SALIDAS</b>
0,09 ↓ 3		<b>108°</b> <span style="float: right;">41° 56.043'N 2° 03.126'W</span>
0,30		<b>RECTO HACIA SALIDAS</b>
0,01 ↓ 4		<b>106°</b> <span style="float: right;">41° 56.041'N 2° 03.118'W</span>

**0**  
Kilometers

**4**  
Waypoints

**0 km**  
Fuel Range

**START**  
41° 56.120'N  
2° 03.068'W

**FINISH**  
41° 56.017'N  
2° 02.935'W



# ROADBOOK



## INDICACIONES ROADBOOK

# CIGUDOSA



# CASTILRUIZ

# TC 1-3



Mercedes-Benz  
Motojerga

ITSO  
Parque

E.E. Motor

XS  
SOLIMINISTAS

ESAMA

FICOSA



PAGE 1	TC1-3 DE CIGUDOSA A CASTILRUIZ	KM TOTAL: 9
0,00		SALIDA  147° 41°56.014'N 2°02.927'W
0,00 ↓		
0,05		 RADIO 16 276° 41°55.992'N 2°02.933'W
0,05 ↓		
0,53		 RADIO 15 220° 41°56.012'N 2°03.247'W
0,48 ↓		
0,81		 RADIO 14 219° 41°55.973'N 2°03.321'W
0,28 ↓		
0,97		 RADIO 13 168° 41°55.885'N 2°03.327'W
0,16 ↓		

PROXIMA NOTA  
PROCH NOTE  
NEXT NOTE

0,69

PAGE 2	TC1-3 DE CIGUDOSA A CASTILRUIZ	KM TOTAL: 9	
<b>1,66</b>			<b>PUESTO 12</b>
<b>0,69</b>	<b>6</b>	<b>179°</b>	41° 55.588'N 2° 03.312'W
<b>2,38</b>			<b>RADIO 11</b>
<b>0,72</b>	<b>7</b>	<b>107°</b>	41° 55.247'N 2° 03.354'W
<b>2,92</b>			<b>RADIO 10</b>
<b>0,54</b>	<b>8</b>	<b>188°</b>	41° 55.238'N 2° 03.143'W
<b>3,52</b>			<b>RADIO 9 BIS</b>
<b>0,60</b>	<b>9</b>	<b>213°</b>	41° 54.986'N 2° 03.399'W
<b>3,82</b>			<b>RADIO 9</b>
<b>0,30</b>	<b>10</b>	<b>234°</b>	41° 54.853'N 2° 03.365'W

PROXIMA NOTA  
PROCH NOTE  
NEXT NOTE

**0,33**

PAGE 3	TC1-3 DE CIGUDOSA A CASTILRUIZ	KM TOTAL: 9
4,15		 RADIO 8 252° 41° 54.971'N 2° 03.489'W
0,33	11	
4,59		 RADIO 7 185° 41° 54.768'N 2° 03.649'W
0,44	12	
5,10		 RADIO 6 BIS 268° 41° 54.535'N 2° 03.781'W
0,51	13	
5,24		 RADIO 6 222° 41° 54.525'N 2° 03.877'W
0,14	14	
5,71		 RADIO 5 208° 41° 54.276'N 2° 03.953'W
0,47	15	










PROXIMA NOTA  
PROCH NOTE  
NEXT NOTE

0,73

PAGE 4	TC1-3 DE CIGUDOSA A CASTILRUIZ	KM TOTAL: 9
6,44		 RADIO 4
0,73	<b>16</b>	<b>219°</b> <span style="border: 1px solid black; padding: 2px;">41°53.949'N 2°03.987'W</span>
6,98		 RADIO 3
0,54	<b>17</b>	<b>166°</b> <span style="border: 1px solid black; padding: 2px;">41°53.822'N 2°03.794'W</span>
7,54		 RADIO 2
0,56	<b>18</b>	<b>193°</b> <span style="border: 1px solid black; padding: 2px;">41°53.559'N 2°03.713'W</span>
8,11		 RADIO 1
0,57	<b>19</b>	<b>193°</b> <span style="border: 1px solid black; padding: 2px;">41°53.259'N 2°03.746'W</span>
8,72		META
0,61	 <b>20</b>	<b>189°</b> <span style="border: 1px solid black; padding: 2px;">41°52.948'N 2°03.653'W</span> <span style="border: 1px solid black; border-radius: 50%; padding: 5px; float: right;">2</span>

PROXIMA NOTA  
PROCH NOTE  
NEXT NOTE

**0,42**

PAGE 5	TC1-3 DE CIGUDOSA A CASTILRUIZ	KM TOTAL: 9	
9,14	 	 <b>CH1-5</b> <b>CONTROL STOP</b>	 
0,42 ↓ <b>21</b>			
9,20	 	<b>ENTRADA A REAGRUPAMIENTO,</b>	 
0,06 <b>22</b>			

**9**  
Kilometers

**22**  
Waypoints

**9 km**  
Fuel Range

**START**  
41° 56.014'N  
2° 02.927'W

**FINISH**  
41° 52.693'N  
2° 03.669'W



# ROADBOOK







## INDICACIONES ROADBOOK

# REAGRUPAMIENTO



# TC 2-4



PAGE 1	REAGRUPAMIENTO A TC2-4	KM TOTAL: 0
0,00		<b>SALIDA REAGRUPAMIENTO HACIA CH</b>
0,00 ↓ <b>1</b>		<b>264°</b> <span style="float: right;">41° 52.693'N 2° 03.671'W</span>
0,25		 <b>CH 2-6</b>
0,25 ↓ <b>2</b>		<b>345°</b> <span style="float: right;">41° 52.823'N 2° 03.663'W</span>
0,31		<b>RECTO HACIA SALIDAS</b>
0,06 <b>3</b>		<span style="float: right;">41° 52.854'N 2° 03.672'W</span>

**0**  
Kilometers

**3**  
Waypoints

**0 km**  
Fuel Range

**START**  
41° 52.693'N  
2° 03.671'W

**FINISH**  
41° 52.854'N  
2° 03.672'W



# ROADBOOK



## INDICACIONES ROADBOOK

# CASTILRUIZ



# CIGUDOSA

# TC 2-4



PAGE 1	TC 2-4	KM TOTAL: 9
0,00		SALIDA
0,00		 355° <span style="float: right;">41° 52.950'N 2° 03.652'W</span>
0,61		 RADIO 1
0,61 <span style="float: right;">2</span>		342° <span style="float: right;">41° 53.261'N 2° 03.747'W</span>
1,17		 RADIO 2
0,56 <span style="float: right;">3</span>		13° <span style="float: right;">41° 53.559'N 2° 03.715'W</span>
1,73		 RADIO 3
0,56 <span style="float: right;">4</span>		329° <span style="float: right;">41° 53.823'N 2° 03.794'W</span>
2,28		 RADIO 4
0,55 <span style="float: right;">5</span>		345° <span style="float: right;">41° 53.956'N 2° 03.984'W</span>

PROXIMA NOTA  
PROCH NOTE  
NEXT NOTE

0,69

PAGE 2	TC 2-4	KM TOTAL: 9
2,97		RADIO 5
0,69 <b>6</b>		17° <span>41° 54.264'N 2° 03.956'W</span>
3,46		RADIO 6
0,49 ↓ <b>7</b>		48° <span>41° 54.521'N 2° 03.880'W</span>
3,60		RADIO 6 BIS
0,14 <b>8</b>		75° <span>41° 54.535'N 2° 03.781'W</span>
4,19		RADIO 7
0,59 <b>9</b>		22° <span>41° 54.764'N 2° 03.650'W</span>
4,66		RADIO 8
0,47 <b>10</b>		88° <span>41° 54.970'N 2° 03.493'W</span>

PROXIMA NOTA  
PROCH NOTE  
NEXT NOTE

0,32

**Danger 2!!**

PAGE 3	TC 2-4	KM TOTAL: 9
<b>4,98</b>		 <b>RADIO 9</b> 15° 41° 54.854'N 2° 03.363'W
0,32 ↓ <b>5,27</b>		 <b>RADIO 9 BIS</b> 59° 41° 54.988'N 2° 03.397'W
0,29 <b>5,93</b>		 <b>RADIO 10</b> 337° 41° 55.249'N 2° 03.144'W
0,66 <b>6,43</b>		 <b>RADIO 11</b> 237° 41° 55.250'N 2° 03.334'W
0,50 <b>7,13</b>		 <b>RADIO 12</b> 354° 41° 55.585'N 2° 03.314'W
0,70		
PROXIMA NOTA PROCH NOTE NEXT NOTE	0,62	

PAGE 4	TC 2-4	KM TOTAL: 9
7,75		RADIO 13
0,62 ↓ <b>16</b>		9° <span>41° 55.886'N 2° 03.328'W</span>
7,90		RADIO 14
0,15 <b>17</b>		52° <span>41° 55.969'N 2° 03.324'W</span>
8,23		RADIO 15
0,33 <b>18</b>		111° <span>41° 56.012'N 2° 03.239'W</span>
<u>8,66</u>		RADIO 16
0,43 ↓ <b>19</b>		82° <span>41° 55.992'N 2° 02.938'W</span>
<u>8,72</u>		META CERCA DE SALIDA DE CURVA!!!
0,06 ↓ <b>20</b>		<span>2</span> 295° <span>41° 56.015'N 2° 02.929'W</span>

PROXIMA NOTA  
PROCH NOTE  
NEXT NOTE

0,28

PAGE 5	TC 2-4	KM TOTAL: 9
9,00		 CH 3-7 CONTROL STOP
0,28 ↓ 21		79° <span style="float: right;">41° 56.043'N 2° 03.123'W</span>
9,27		ENTRADA A ASISTENCIAS
0,27 22		96° <span style="float: right;">41° 56.113'N 2° 03.069'W</span>

9  
Kilometers

22  
Waypoints



9 km  
Fuel Range

**START**  
41° 52.950'N  
2° 03.652'W

**FINISH**  
41° 56.112'N  
2° 03.059'W



**MOSTRAR A LOS SIGUIENTES PARTICIPANTES EN CASO DE NO NECESITAR  
ASISTENCIA URGENTE**



EN CASO DE NECESITAR ASISTENCIA URGENTE, MUESTRE CLARAMENTE ESTA SEÑAL A  
LOS SIGUIENTES PARTICIPANTES

**SOS**

TELÉFONO DE EMERGENCIA

**653 67 40 16**



### Referencia "B"

# FACYL

FEDERACION DE AUTOMOVILISMO DE CASTILLA Y LEON

## Reincorporación de un vehículo a carrera

### A/A DIRECTOR DE CARRERA COMISARIOS DEPORTIVOS

D,: \_\_\_\_\_, Cocursante del  
equipo participante nº \_\_\_\_\_ con licencia \_\_\_\_\_.

#### EXPONE:

Que durante el desarrollo de la prueba, el vehículo participante ha quedado fuera de la competición, por lo que,

#### SOLICITO:

En virtud de lo dispuesto en el artículo 14 del Reglamento Deportivo del Campeonato de Rallyes de Tierra del FACYL, reincorporar el equipo al rallye en la siguiente Sección.

Fecha \_\_\_\_\_

Fdo. / D.: \_\_\_\_\_

Telf. de contacto. \_\_\_\_\_

<b>RECIBI</b>	
Hora	_____
Fdo. / D.	_____
Licencia	_____

<b>Autorizado por Dirección de Carrera</b>	
Hora Limite de incorporación en C.H	_____



## MANUAL EXPLICATIVO FUNCIONAMIENTO DEL GPS



2 seg

### NOTIFICACIÓN SOS

Para solicitar atención médica inmediata o notificar que el vehículo impide totalmente el paso de otros participantes:

**Pulsar los botones ROJO y VERDE simultáneamente durante 2 segundos.**



2 seg

### NOTIFICACIÓN AVERÍA

Para comunicar que el vehículo no puede continuar, pero no obstaculiza el paso del resto de participantes:

**Pulsar el botón ROJO durante 2 segundos.**



### ¿TODO OK?

Aparece cuando desde Dirección de Carrera se os está solicitando información. Podéis contestar:

**Pulsar el botón ROJO durante 2 segundos.**



→ TODO ESTÁ BIEN



→ NECESIDAD DE ATENCIÓN MÉDICA INMEDIATA O BLOQUEO DEL PASO.



→ AVERÍA SIN OBSTACULIZAR EL PASO.



### BANDERA ROJA

Aparecen las iniciales **RF** (red flag) alternando con la pantalla completamente roja.

Debéis pulsar el **OK** para confirmar la recepción del mensaje y reducir la velocidad automáticamente hasta el final del tramo cronometrado.

El incumplimiento de esta norma conllevará una penalización a criterio de los CC.DD.

Se recuerda a todos los equipos que tienen la responsabilidad de realizar la devolución del equipo GPS, al abandonar, bien al paso del coche escoba por ellos, o entregándolo en dirección de carrera.





AYTO. CIGUDOSA  
AYTO. CASTILRUIZ

**CIGUDOSA RALLYSPRINT CASTILRUIZ**

CAMPESINOS **RA FACYL**

RAVINE POR LA ESPAÑA VACIADA

**BNN0 RACING**

CITROËN

LA PATATA

**18-19 ABRIL**

VERIFICACIONES 18/04 DE 17 A 21 H. CEMENTERIO DE CIGUDOSA  
CARRERA 19/04 A LAS 10:00 SO-P-1121 CIGUDOSA-CASTILRUIZ

MALANDRINOS RACING RGS NOS IMPULSA Junta de Castilla y León Sorta puro Original CLOK Rallye



**GAMAR**

**XS SUMINISTROS**

NIVELACIONES Y DESMONTES **ESAMA**

**E.E. Motot**

**CHAPISTERIA DUERO**

TALLER MECÁNICO **ANGEL**  
REPARACIÓN Y MANTENIMIENTO



TALLERES AUTOSORIA **EuroTaller**

Recambios **AUTO UERO**



**CONSTRUCCIONES Y REFORMAS IOAN RUSTI SL**

**JUAN**

Tfn. 642 526 354 - 634 656 987

**SORIA**

SERVICIO DE TAXI 24H.  
Gregorio Lorenzo "Goyo"  
666 30 05 58  
gllorodriguez@hotmail.com  
gregorio.lorente



**RICHARD**  
FORNADERIA CALFECCION MANTENIMIENTO

**TALLERES LASTRA**

**MORON**  
centro de formación vial

**Talleres Suste**

**Tois**  
AUTOESCUELA

**INMOMONCAYO**

**FICOSA**



**TOYOTA Futura Motor**



**GLOBAL GRAPHICS**  
impresiones digitales www.globalgraphics.es  
la imprenta de Acasto



**ISRSPORT**  
ELECTRONIC ENGINE PERFORMANCE

**Martínez de Quel**



EMPRESA CARNICAS HNOS GIAQUINTA SL

**Foncasta**  
FONTANERÍA - CALEFACCIÓN

**J. Marina**  
ALBAÑILERÍA EN GENERAL  
Tel.: 694 45 12 23

**mundobici**



**Scinz**  
CLÍNICA DENTAL

**ITSO**  
Parquets

**TALLERES FRAN BURGOS**

**TRANS EGARCO, S.L**  
SORIA



**FP**  
RECAMBIOSPAO  
desde 1977

**TALLERES CISER**  
mecánica - chapa - pintura

**CMR**  
Frenos y Reparo

**Innova**  
www.innovadistribucion.com